

La promenade du Tuffeau est constituée de chemins parfois abrupts. Ce circuit tranquille et paisible passe aussi bien par des chavées ombragées que dans le village. Il s'agit d'un parcours intéressant qui vous permettra de garder la forme.

Difficulté : moyenne
Distance : 5,6 km



Point de départ :
Administration communale
de Lincint

L'ancienne église St-Pierre est de type romano-gothique, avec sa tour de défense construite en tuffeau de Lincint au 12^e siècle, sa nef romane qui comporte 5 travées et son chœur du 14^e siècle qui est éclairé par 5 fenêtres gothiques.

Les bas-côtés ont été reconstruits au 18^e siècle.

Grâce à l'action de l'asbl « Sauvegarde, entretien et promotion du site de l'Ancienne Eglise de Lincint » en partenariat avec la Région Wallonne, la Province de Liège et l'Administration communale de Lincint, les ruines ont été sauvegardées en l'an 2000 et sont réaffectées à des activités culturelles.

Le rond-point des Forguinis
C'est au XIX^e siècle que le surnom de « Forguinis » est attribué, de l'extérieur, aux habitants de Lincint.

Par extension de l'exploitation et de l'usage intensif du Tuffeau sur leur territoire, les Lincintois furent considérés comme des spécialistes dans la construction des fours de même que

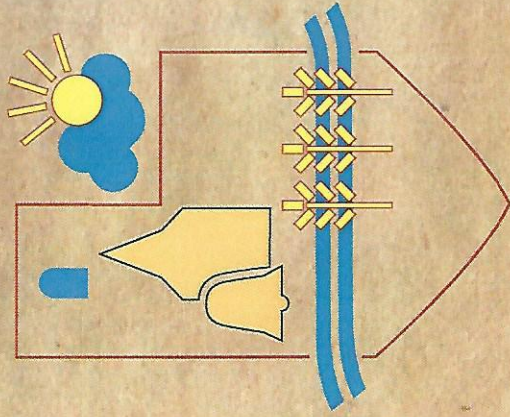
très habiles dans l'utilisation des fourgons à cuire le pain. Dans le dialecte local et régional, cette particularité se traduit par le terme « Forguini ».

Les meilleurs « Forguinis » que Lincint ai connu sont les Vanhoven, une famille de carriers qui se spécialisèrent, par excellence, dans l'extraction, la taille et l'utilisation du **Tuffeau**.

Le dernier d'entre eux fut **Louis-Joseph Vanhoven**.

Il arrêta l'extraction en 1945 mais certains Lincintois se souviennent encore de sa précision, de son habilité, de ses connaissances approfondies de la pierre... et des centaines de **fossiles** qu'il distribuait autant aux gamins des alentours qu'aux scientifiques et universitaires rencontrés fréquemment aux carrières Lincintoises.

Sans contester **meilleur « forguini »** de son temps, Louis-Joseph Vanhoven était aussi appelé « **le faiseur de fours** » ou encore « **le tireur fôrs** » (celui qui excellait dans le bon tirage des fours).



Promenades et dépliants élaborés par Jérôme Blockman, Gillian Lanoy, Coralie Senzee, Dimitri Vandervost dans le cadre du projet « Liétois solidaire, je suis partenaire 2011 ».



Promenade du Tuffeau

La commune de Lincint regroupe **trois villages de l'ancien Duché de Brabant**.

Des **traces** d'un habitat **préhistorique et franc** ont été découvertes à **Lincint**.

Une **Pierre blanche**, appelée **tuffeau** de Lincint (roche calcaire, siliceuse, quelque peu poreuse et tendre mais se durcissant sensiblement au contact de l'air), fut extraite dans ce village dès l'époque romaine.


Son usage se généralisa au **Moyen-Age** pour la construction de maints **édifices religieux, fermes et maisons**.

Les **blocs** étaient extraits de **carrières** à ciel ouvert d'à peine **10m de profondeur**. Ils étaient **taillés** à la **hache** ou **sciés** à la main.

Ce **tuffeau** fut notamment utilisé dans l'**ancienne église** (XIIe-XIVe siècle) dont les **ruines** constituent un véritable **trésor architectural**. Le tuffeau fut aussi recherché pour les fours et, à ce propos, sa réputation dépassa nos frontières.

D'une récente étude universitaire, il s'avère que « de tous les matériaux de l'architecture, le tuffeau est certes celui qui offre les plus admirables ressources au prodigieux et inépuisable thème de la décoration ».

Les dernières carrières se situaient au lieu-dit « **Li Pir'roye** », appellation adoptée, en 1989, par une confrérie locale (« **Li Pir'roye di Lincint** ») dont le premier géant sera un **maître-carrier**.



Administration communale de Lincenat

1



L'ancienne église Saint-Pierre

2



L'Havée Jacques

3



Vue sur Lincenat

4



Le Ravel

5



Le rond-point des Forguinis

6

La promenade des clochers à lieu principalement dans les chemins de campagne reliant **Pellaines, Lincent et Racour.**

Vous pourrez y découvrir les différentes églises de notre commune dans un environnement paisible et agréable.

Difficulté : Faible

Distance : 12,2 km

Point de départ :

Lincent - ancienne église

L'**ancienne église St-Pierre** est de type romano-gothique, avec sa tour de défense construite en tuffeau de Lincent au 12^e siècle, sa nef romane qui comporte 5 travées et son chœur du 14^e siècle qui est éclairé par 5 fenêtres gothiques.

Les bas-côtés ont été reconstruits au 18^e siècle.

Grâce à l'action de l'asbl « Sauvegarde, entretien et promotion du site de l'Ancienne Eglise de Lincent » en partenariat avec la Région Wallonne, la Province de Liège et l'Administration communale de Lincent, les ruines ont été sauvegardées en l'an 2000 et sont réaffectées à des activités culturelles.

Pellaines

Le **château de Pellaines** appartient au Seigneur de Pellaines, qui n'y habitait pas. En 1690, il est vendu à la famille de Chentimnes qui l'a occupé jusqu'en 1998.

Le **moulin** est situé sur les berges de la Petite-Gette. Les bâtiments de cet ancien moulin à grains datent des 18^e et 19^e siècles et sont disposés en ordre lâche autour d'une cour pavée. En fond de cour on trouve le bâtiment de

meunerie et le logis, le long de la Petite-Gette le fournil, les écuries, les étables et la grange. Le bâtiment de meunerie est placé perpendiculairement au cours d'eau; il est un des rares témoins des nombreux moulins qui jalonnaient jadis les berges de la Petite-Gette.

En front de terrain, on peut voir une grange en brique et colombage du 19^e siècle.

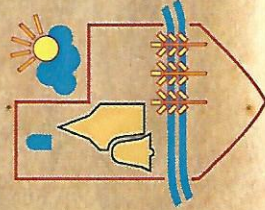
Racour

L'**église St Christophe** avec son imposante tour romano-gothique carrée du 14^e siècle, ouvrage défensif de 33 m de haut, élevé par les Seigneurs de Racour, Vassaux des ducs de Brabant.

Elle est réalisée en blocs de quartzite d'Overluer et en pierre de Gobertange disposés en bandeaux alternatifs.

A la base, les murs ont une épaisseur de 2,35 m, des meurtrières et des baies aux étages servaient entre autre de poste d'observation. A l'angle ouest, une tourelle surmontée d'une coiffe en poivrière abrite les escaliers (91 marches).

Le corps gothique en tuffeau, du 15^e siècle, abrite une remarquable statue en chêne polychrome de St-Christophe datant du 13^e siècle ainsi que de très intéressants fonts baptismaux gothiques en pierre calcaire, ornés de têtes humaines, du 15^e siècle.




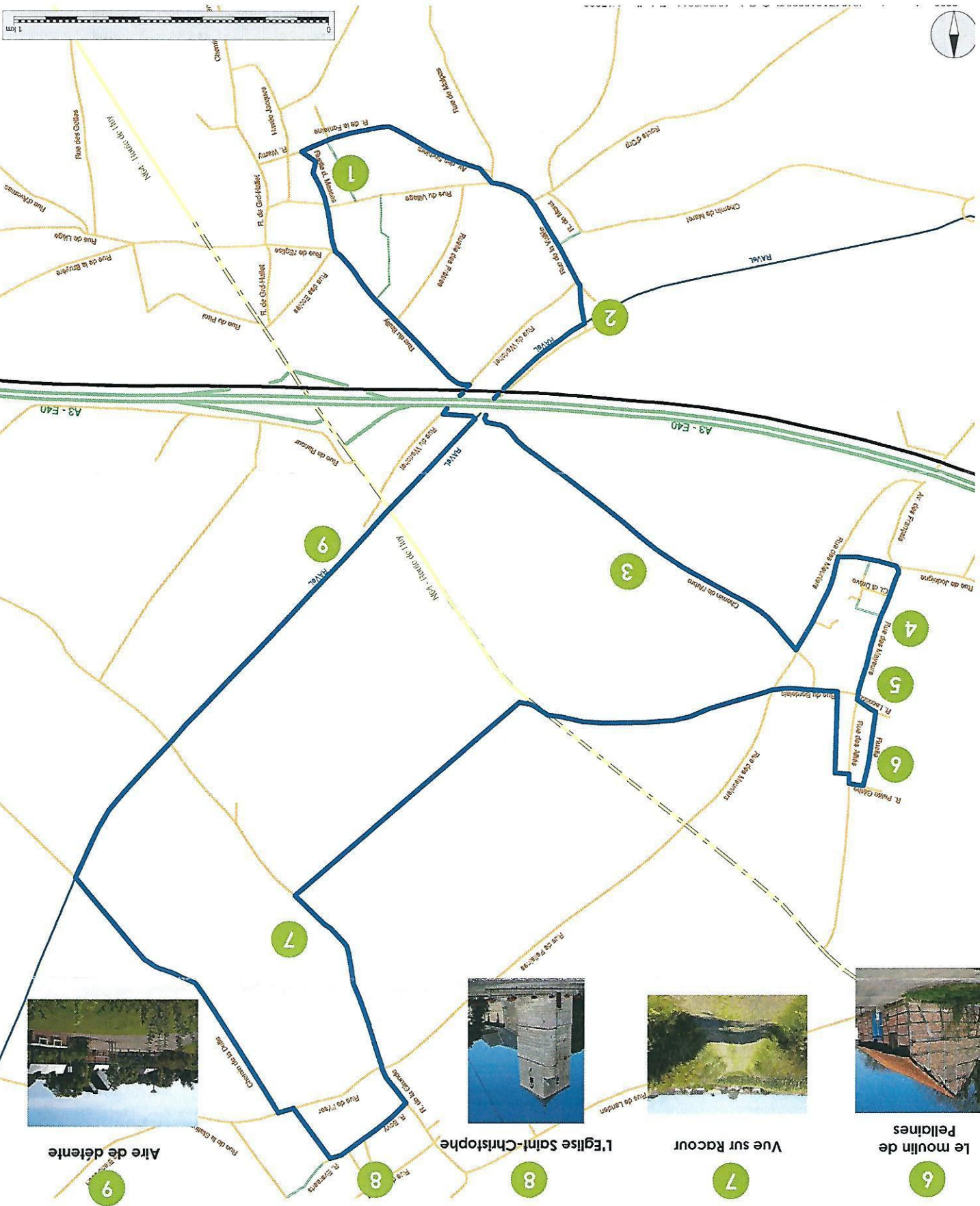

Promenade des clochers

La commune de Lincent regroupe **trois villages** de l'ancien Duché de Brabant : **Lincent, Pellaines et Racour.**


Des **traces** d'un habitat **préhistorique et franc** ont été découvertes à **Lincent.**

Une **Pierre blanche**, appelée **tuffeau** de Lincent (roche calcaire, siliceuse, quelque peu poreuse et tendre mais se durcissant sensiblement au contact de l'air), fut extraite dans la région dès l'époque romaine. Son usage se généralisa au **Moyen Age** pour la construction de maints **édifices religieux, fermes et maisons.** Il sert de trait d'union entre les 3 villages.






Editeur responsable : Olivier Wimmen, Bourgmestre - Lincourt. Ne pas jeter sur la voie publique.



1 L'ancienne église Saint-Pierre




2 Le Ravel



3 Vue sur Pellaines



4 Le Château de Pellaines




5 L'église Saint-Barthélémy



6 Le moulin de Pellaines



7 Vue sur Racour



8 L'église Saint-Christophe



9 Aire de détente